
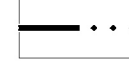
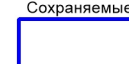












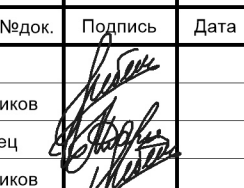




**Условные обозначения:**

- Границы**
-  — Граница городского поселения
  -  — Граница населенного пункта
- Объекты кадастрового плана территории**
-  — Кадастровый квартал
  -  — Земельный участок
- Функциональные зоны**
-  — Зона застройки малоэтажными жилыми домами (до 4 этажей, включая мансардный)
  -  — Зона застройки среднетажными жилыми домами (от 5 до 8 этажей, включая мансардный)
  -  — Общественно-деловые зоны
  -  — Производственная зона
  -  — Зона инженерной инфраструктуры
  -  — Зона транспортной инфраструктуры
  -  — Зона озелененных территорий общего пользования (лесопарки, парки, сады, скверы, бульвары, городские леса)
  -  — Зона отдыха
  -  — Зона лесов
  -  — Иные рекреационные зоны
  -  — Зона режимных территорий



						А-69.951-18 ГП.ОЧП		
						Администрация городского поселения Среднинского муниципального образования		
Изм.	Кол-во	Лист	Масштаб	Примеч.	Дата	Внесение изменений и дополнений в Генеральный план городского поселения Среднинского муниципального образования		
Директор	Грибенцов					Страниц	Лист	Листов
ГАП	Колчанов					12	6	6
ГМП	Грибенцов					Карта функциональных зон поселения. М 1 : 10 000		
Разработал	Рябухов							
Надзорщик	Решеткин					8307087		